



SIMBOLOGÍA

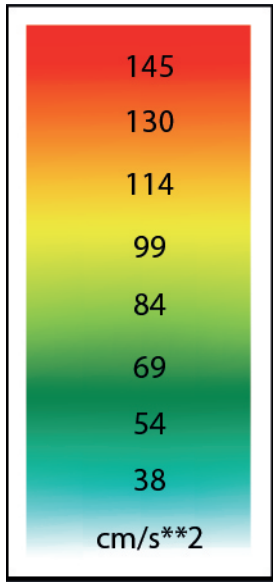
Límites políticos

-  Límite estatal
-  Límite delegacional

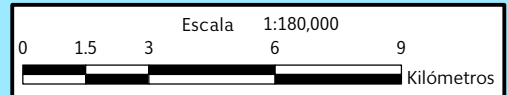
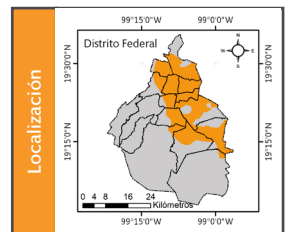
Vías de Comunicación

-  Eje vial

Escala



Datum:
WGS 84
Sistema de
coordenadas:
Geográficas
Gradícula:
0° 6' 0"
Unidades:
Grados



**Mapa de aceleración 19 de septiembre 1985
Edificio 1 piso**